


Verkehrszeichenplan I

- => Citylauf 2015
- => Sperrung d. Osterstraße (Mittelmarkt)
- => keine Umleitungsbeschilderung
- => Aufbauarbeiten

Norrd.
Str. (L 27)



Osterstraße
(Mittelmarkt)

Marktplatz

Torfmarkt

Am Markt (Süd)

Aufbauarbeiten:

Fr., 24.04.2015, 18:00
- Sa., 25.04.2015, ca. 06:30 Uhr

Pottbackers-
lohne

Kleine
Neustraße

Uffenstraße

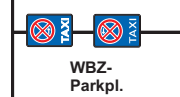
Burggraben

Jerusalem-
lohne

Zufahrt

Osterstr.

WBZ-
Parkpl.



Verkehrszeichenplan II


=> Citylauf 2015

Zeitraum:

Sa., 25.04.2015,
ab ca. 06:30 Uhr

Jerusalem-
lohne

Nordd.
Str. (L 27)



Burg-
graben



Osterstraße
(Mittelmarkt)

ZIEL

Osterstr.

LSA ausschalten!!

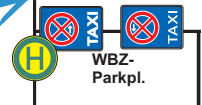
THW-
Posten

THW-
Posten

Am Markt (Süd)

“Götz”

X = Wegweiser zum
Wochenmarkt!



Hooge
Riege

Pottbackers-
lohne

Kleine
Neustraße

Uffenstraße

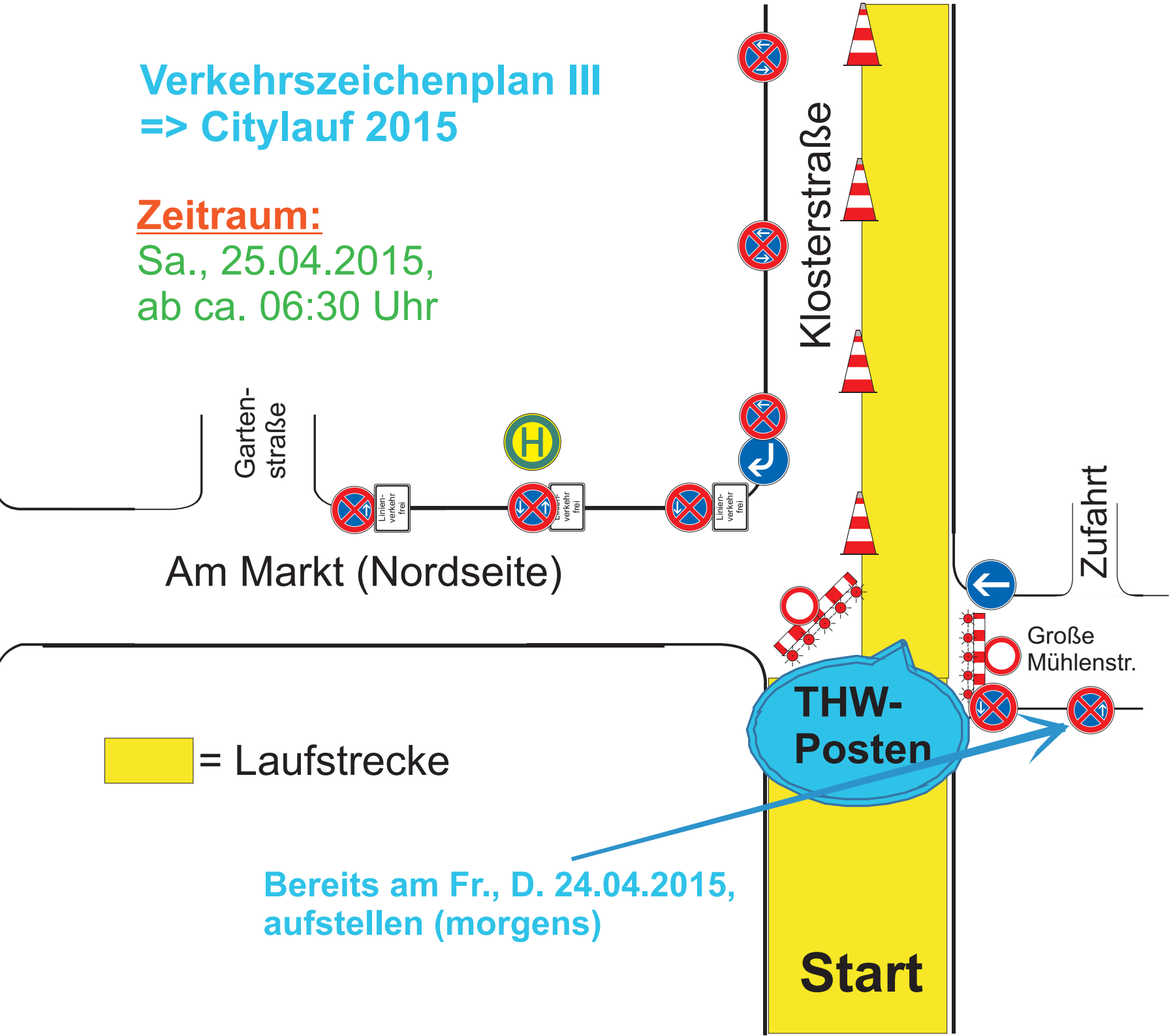
Hinweistafel “Norddeich”



Norddeicher Straße (L 27)

Verkehrszeichenplan III => Citylauf 2015

Zeitraum:
Sa., 25.04.2015,
ab ca. 06:30 Uhr

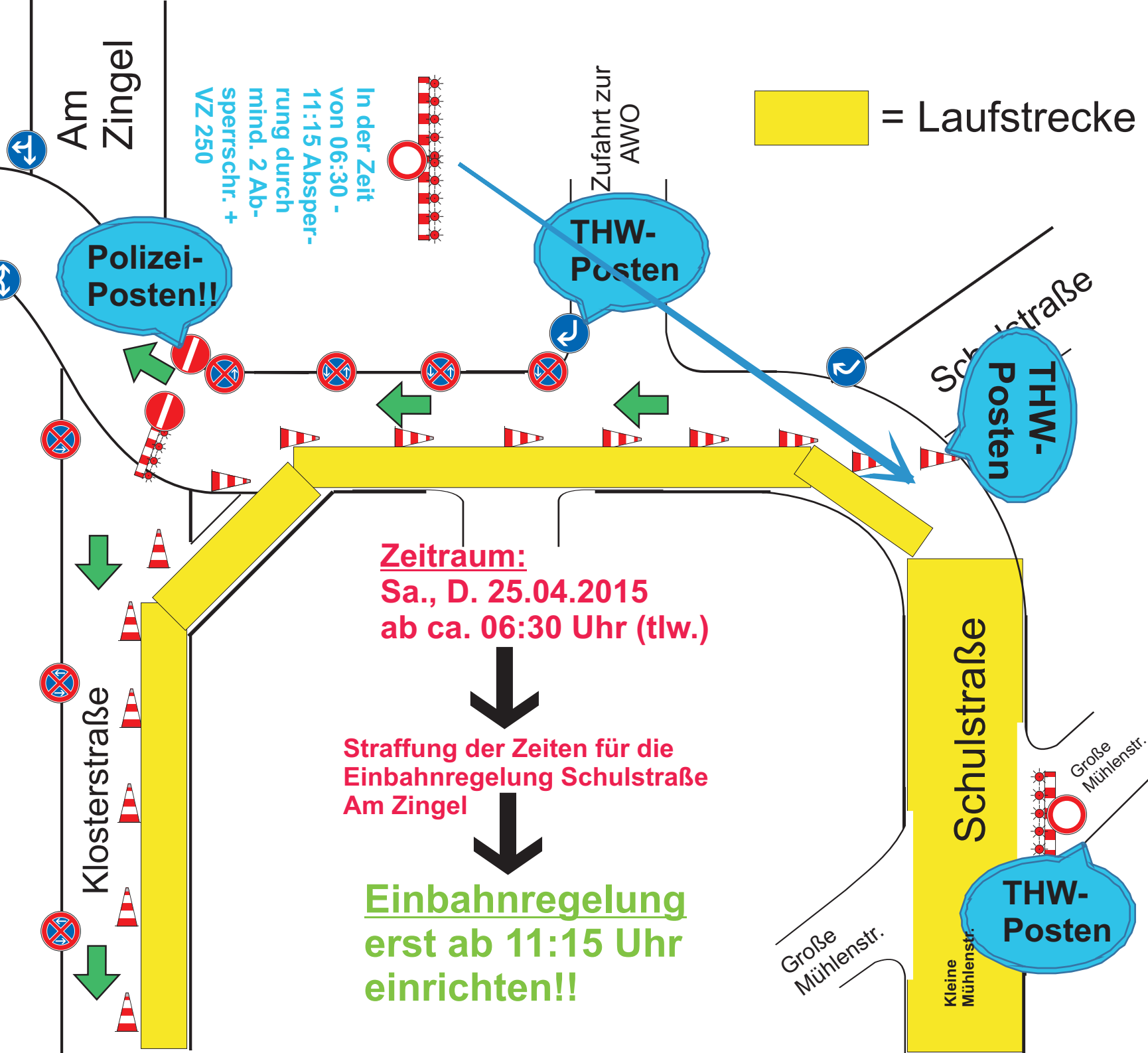


 = Laufstrecke

Bereits am Fr., D. 24.04.2015,
aufstellen (morgens)

Start

Verkehrszeichenplan IV => Citylauf 2015



 = Laufstrecke

Am Zingel

Samstag, 25.04.2015,
ab 11:15 Uhr

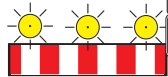
Verkehrszeichenplan V
=> City-Lauf 2015

Brummelkamp

Gartenstraße

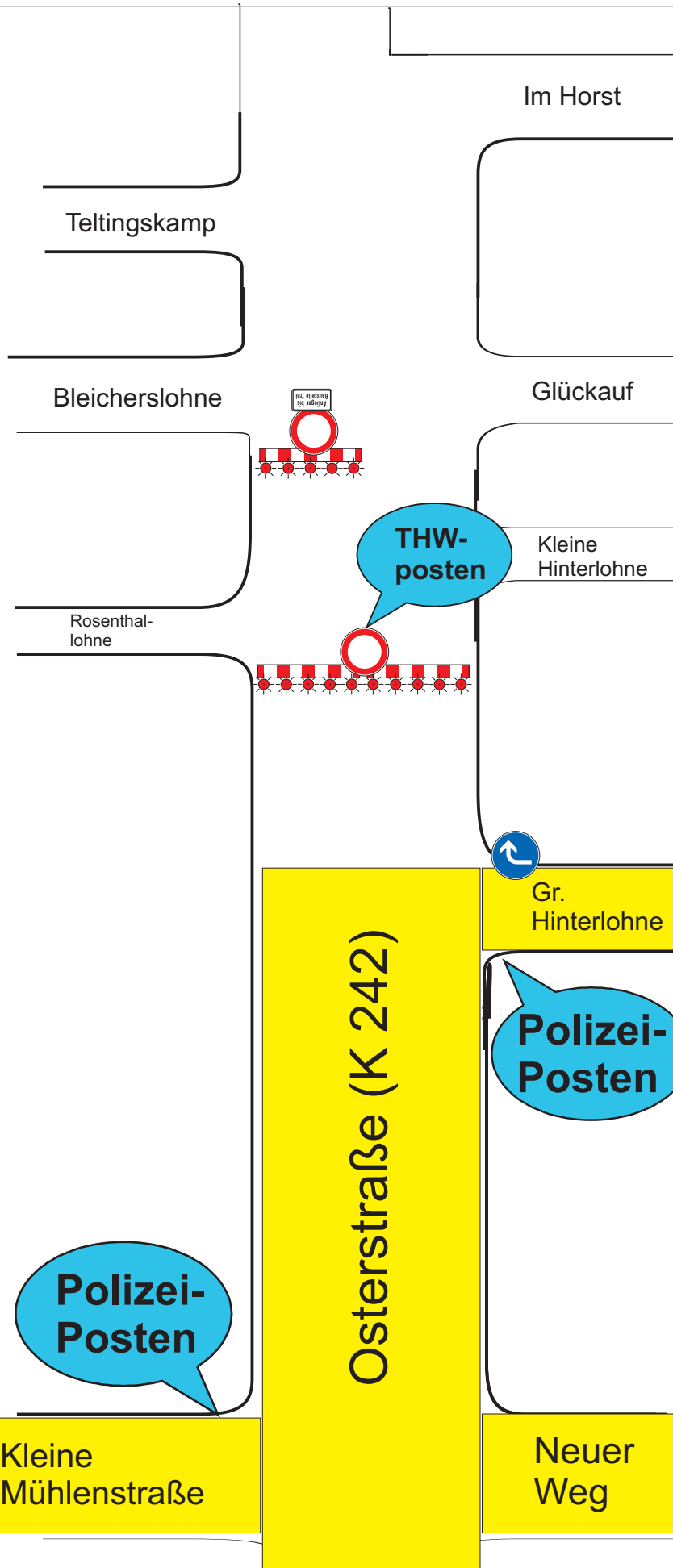


Veranstaltung
bis Baustelle
frei



Verkehrszeichenplan VI

City-Lauf 2015
**Osterstraße / Gr. Hinterlohne/
Neuer Weg**

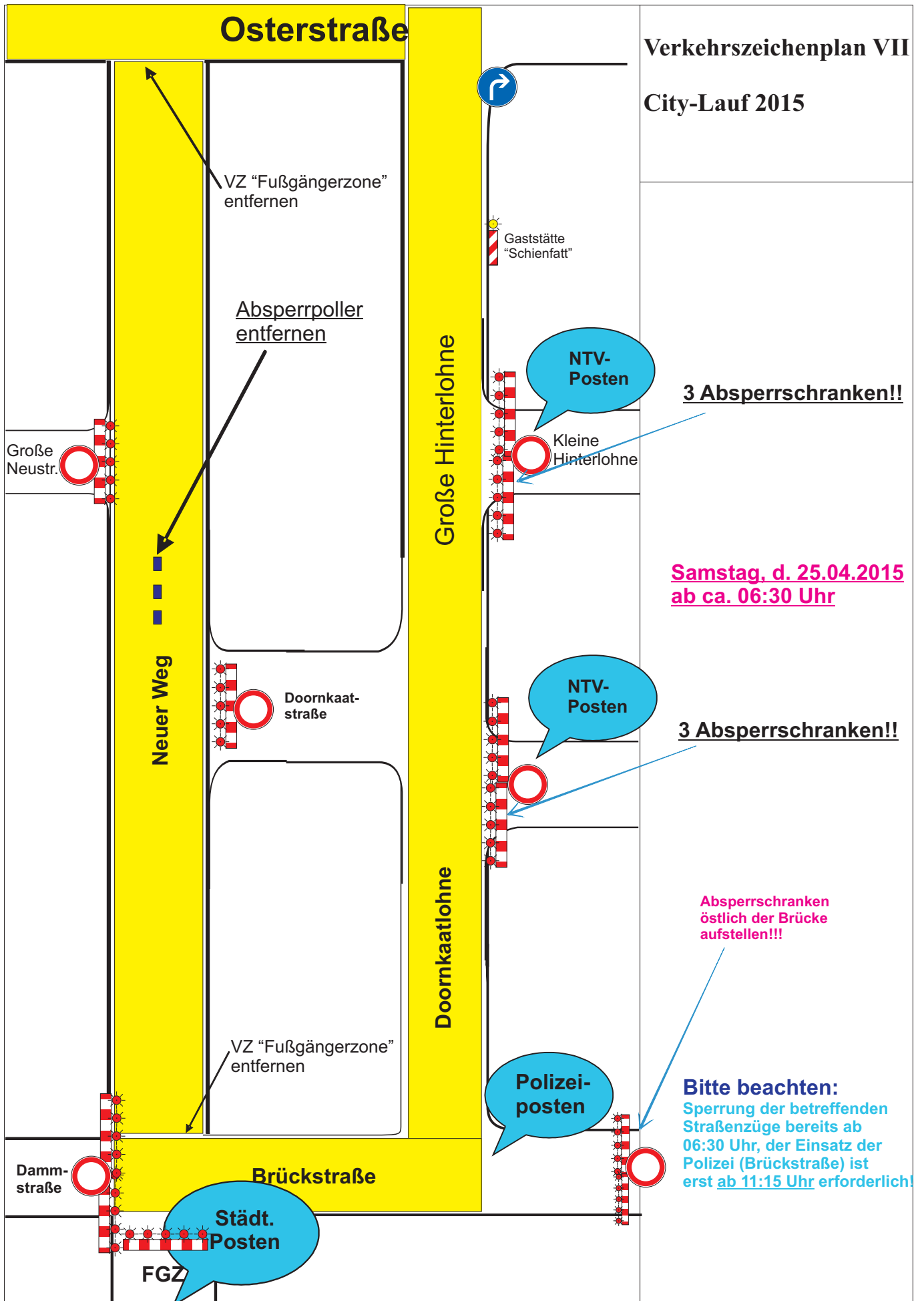


Samstag, d. 25.04.2015
ab ca. 06:30 Uhr

Osterstraße

Verkehrszeichenplan VII

City-Lauf 2015



VZ "Fußgängerzone" entfernen

Absperrpoller entfernen

Große Neustr.

Neuer Weg

Doornkaatstraße

Große Hinterlohne

Doornkaatlohne

VZ "Fußgängerzone" entfernen

Dammstraße

Brückstraße

Städt. Posten

FGZ



Gaststätte "Schienfatt"

NTV-Posten

3 Absperrschranken!!

Kleine Hinterlohne

**Samstag, d. 25.04.2015
ab ca. 06:30 Uhr**

NTV-Posten

3 Absperrschranken!!

Absperrschranken östlich der Brücke aufstellen!!!

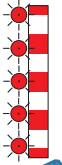
Polizei-posten

Bitte beachten:
Sperrung der betreffenden Straßenzüge bereits ab 06:30 Uhr, der Einsatz der Polizei (Brückstraße) ist erst ab 11:15 Uhr erforderlich!

Siehe auch
VZ-Plan VII

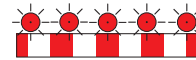
Neuer Weg

Brück-
straße



Städt.
Posten

Damm-
straße



Park-
platz

Samstag, d. 25.04.2015
ab ca. 06:30 Uhr

Heringstraße



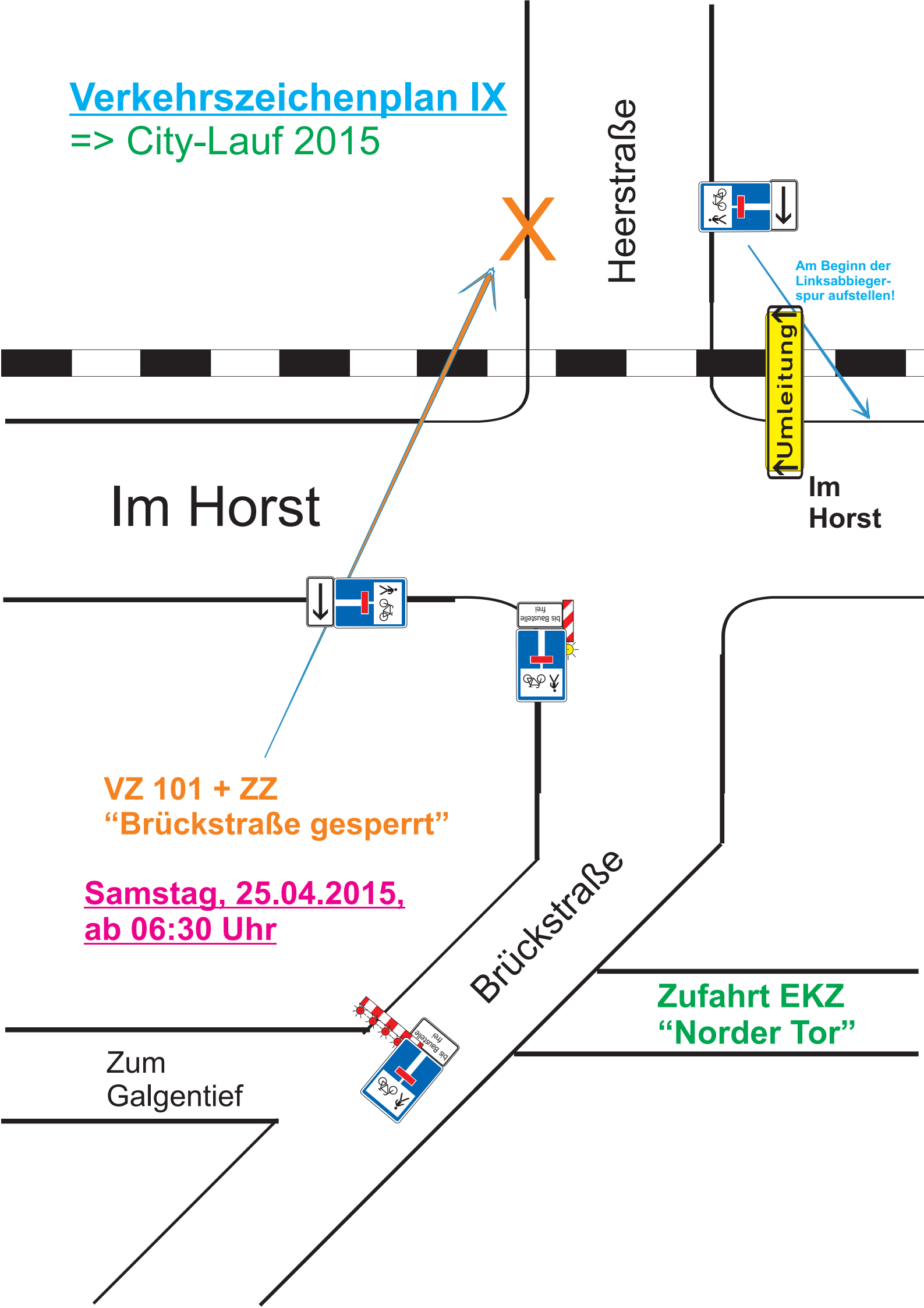
Am Hafen

Park-
platz

Verkehrszeichenplan VIII

City-Lauf 2015

Verkehrszeichenplan IX => City-Lauf 2015



Heerstraße

Im Horst

Im Horst

Brückstraße

VZ 101 + ZZ
"Brückstraße gesperrt"

Samstag, 25.04.2015,
ab 06:30 Uhr

Zum
Galgentief

Zufahrt EKZ
"Norder Tor"

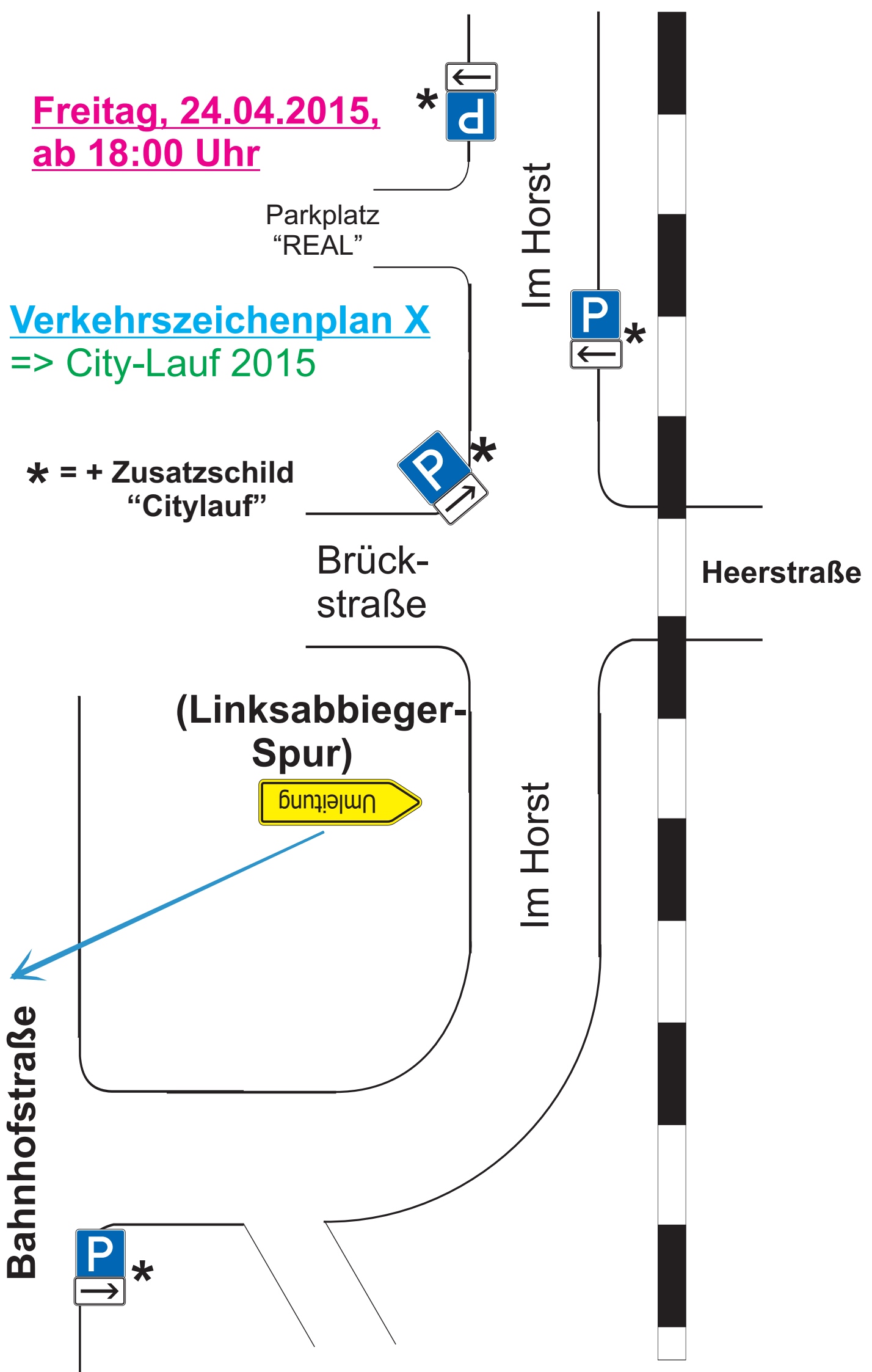
Am Beginn der
Linksabbieger-
spur aufstellen!

↑Umleitung↑

Freitag, 24.04.2015,
ab 18:00 Uhr

Verkehrszeichenplan X
=> City-Lauf 2015

* = + Zusatzschild
"Citylauf"




Verkehrszeichenplan XI

=> City-Lauf 2015

=> Parkregelung "Rathausparkplatz";
südlicher Teilbereich

Freitag, 24.04.2015,
ab 18:00 Uhr



VZ 314-50 + ZZ 1040-32 "1 Std."