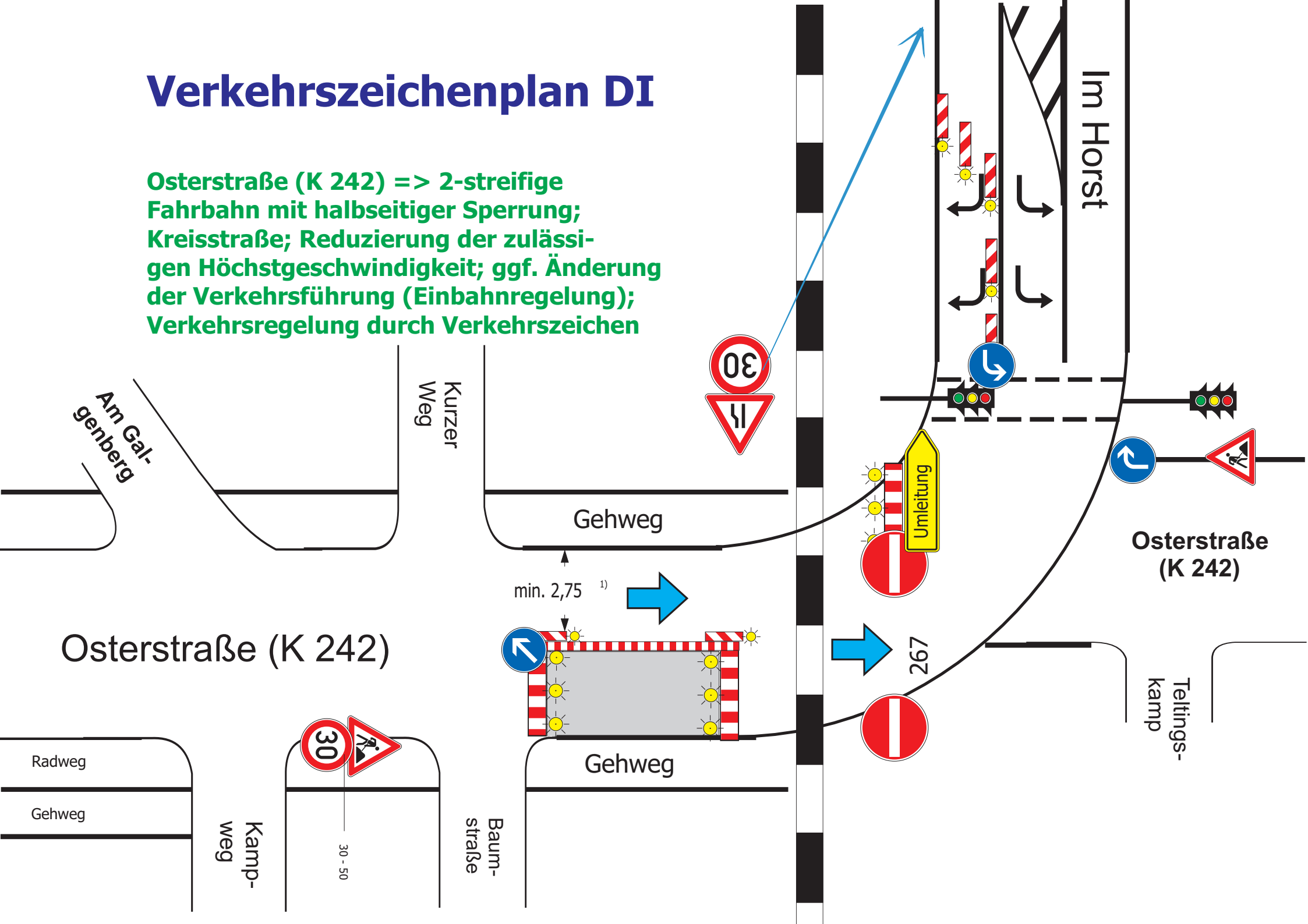


# Verkehrszeichenplan DI

Osterstraße (K 242) => 2-streifige  
 Fahrbahn mit halbseitiger Sperrung;  
 Kreisstraße; Reduzierung der zulässigen  
 Höchstgeschwindigkeit; ggf. Änderung  
 der Verkehrsführung (Einbahnregelung);  
 Verkehrsregelung durch Verkehrszeichen



Osterstraße (K 242)

Osterstraße (K 242)

Teltings-  
kamp

Im Horst

Kurzer  
Weg

Gehweg

min. 2,75<sup>1)</sup>

Gehweg

Baum-  
straße

Kamp-  
weg

Radweg

Gehweg

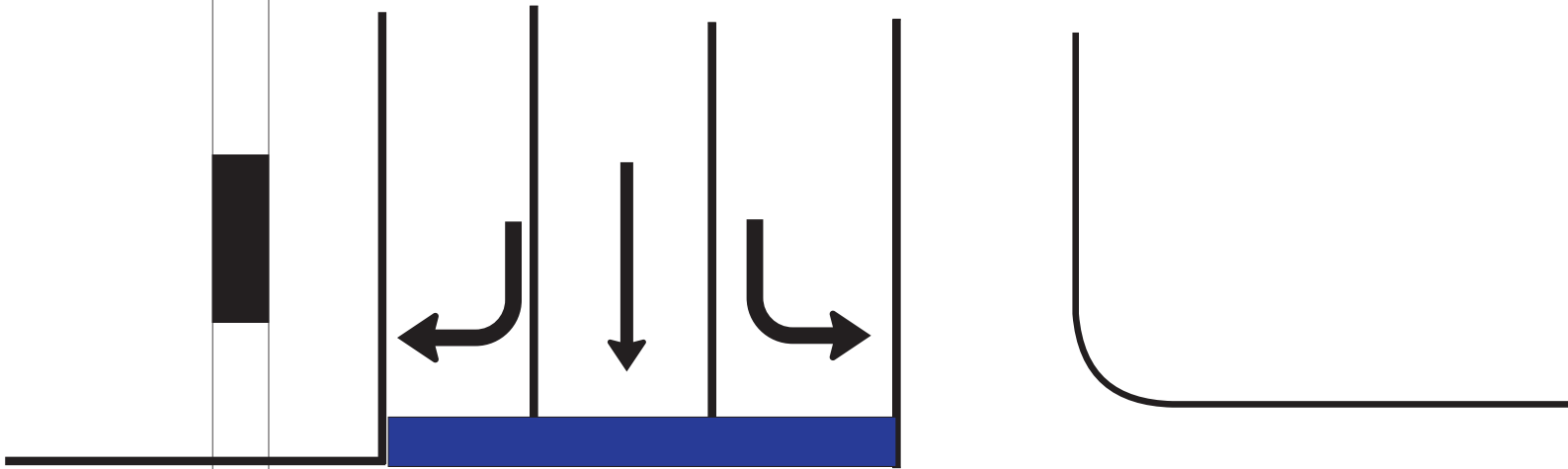
30 - 50

267

Umléitung

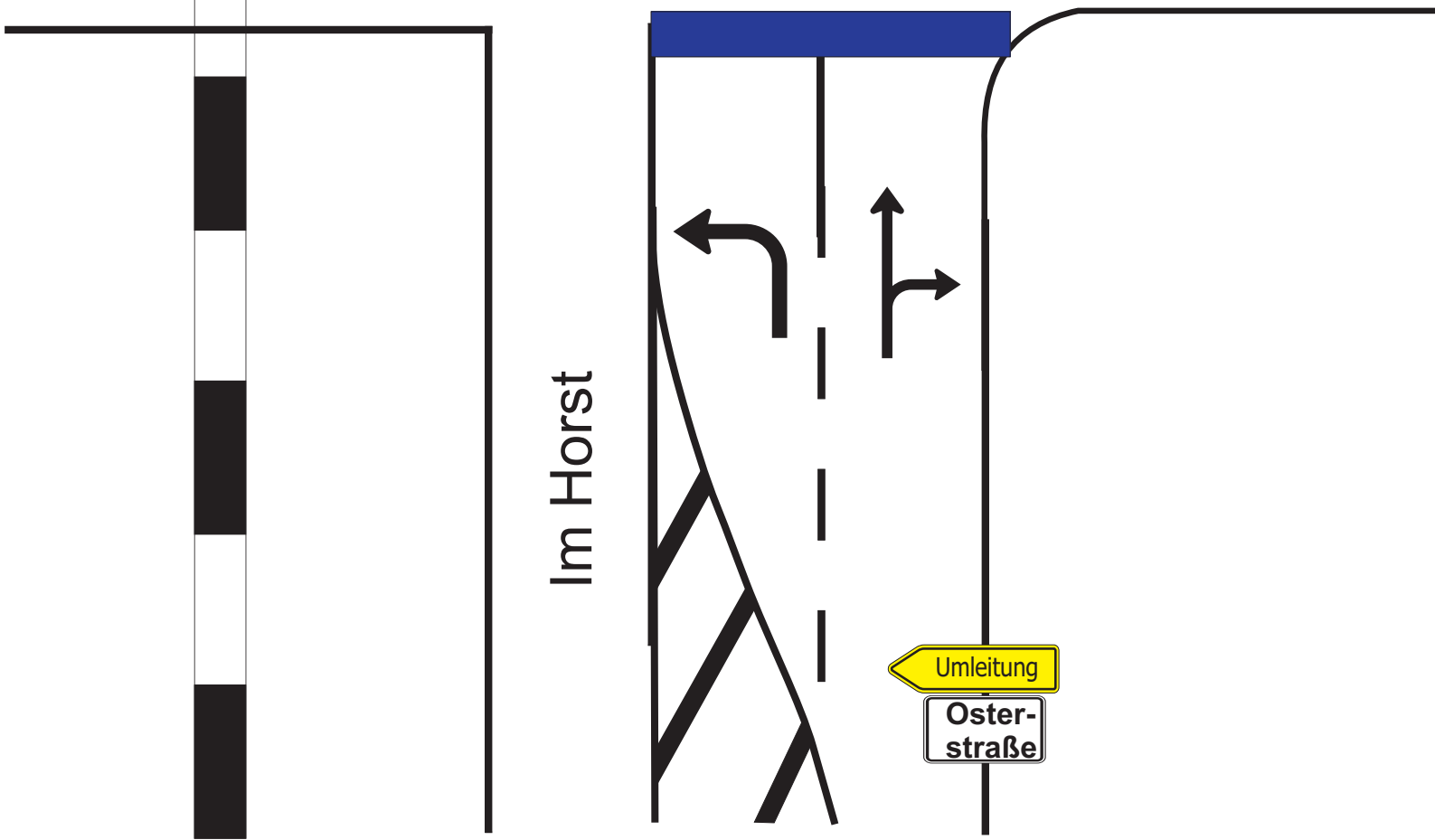
# Verkehrszeichenplan DII

Osterstraße (K 242) => 2-streifige  
Fahrbahn mit halbseitiger Sperrung;  
Kreisstraße; Reduzierung der zulässigen  
Höchstgeschwindigkeit; ggf. Änderung  
der Verkehrsführung (Einbahnregelung);  
Verkehrsregelung durch Verkehrszeichen



Heerstraße

Brückstraße



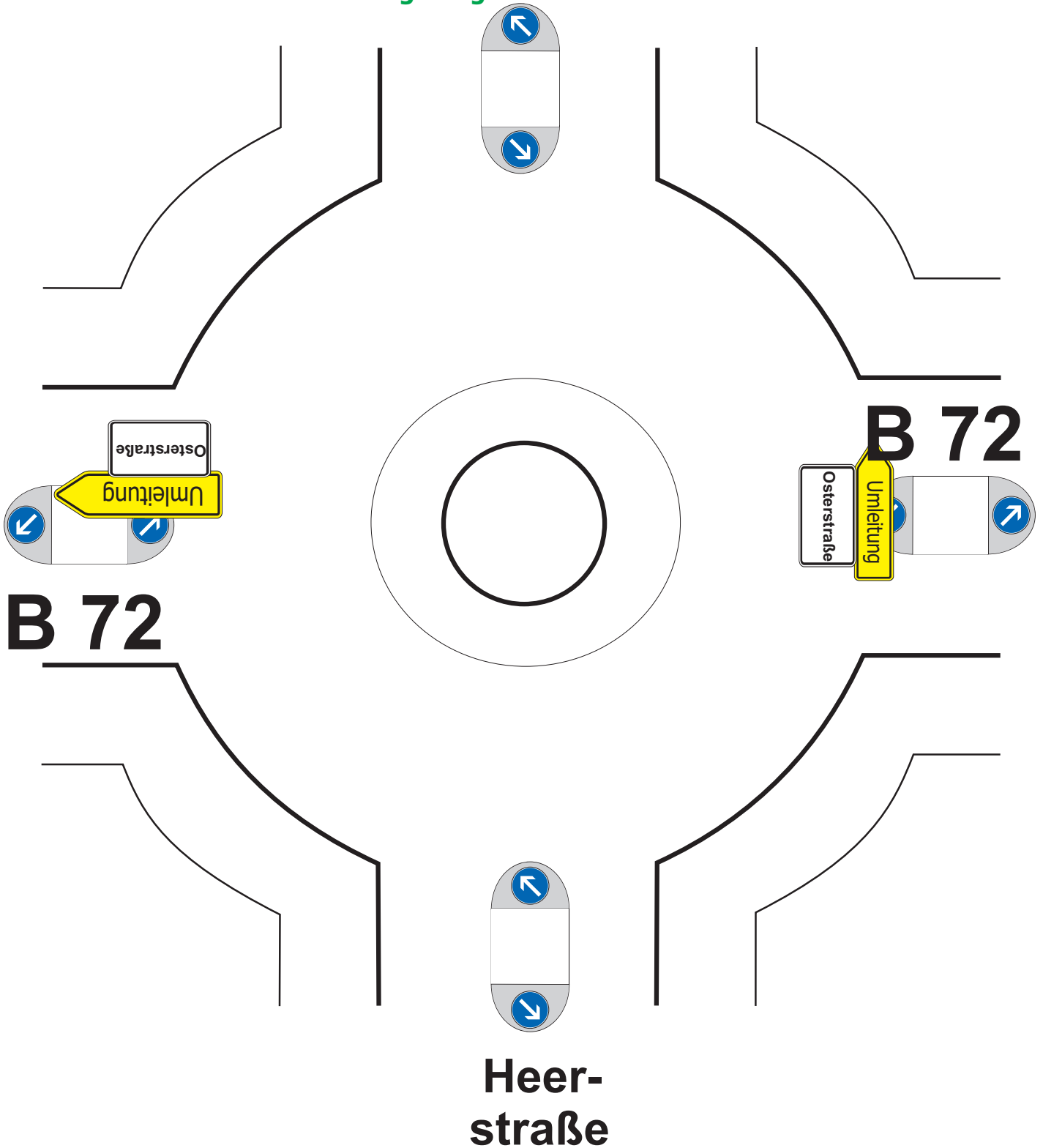
Im Horst

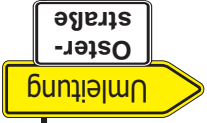
Umleitung

Oster-  
straße

# Verkehrszeichenplan DIII

Osterstraße (K 242) => 2-streifige  
Fahrbahn mit halbseitiger Sperrung;  
Kreisstraße; Reduzierung der zulässigen  
Höchstgeschwindigkeit; ggf. Änderung  
der Verkehrsführung (Einbahnregelung);  
Verkehrsregelung durch Verkehrszeichen

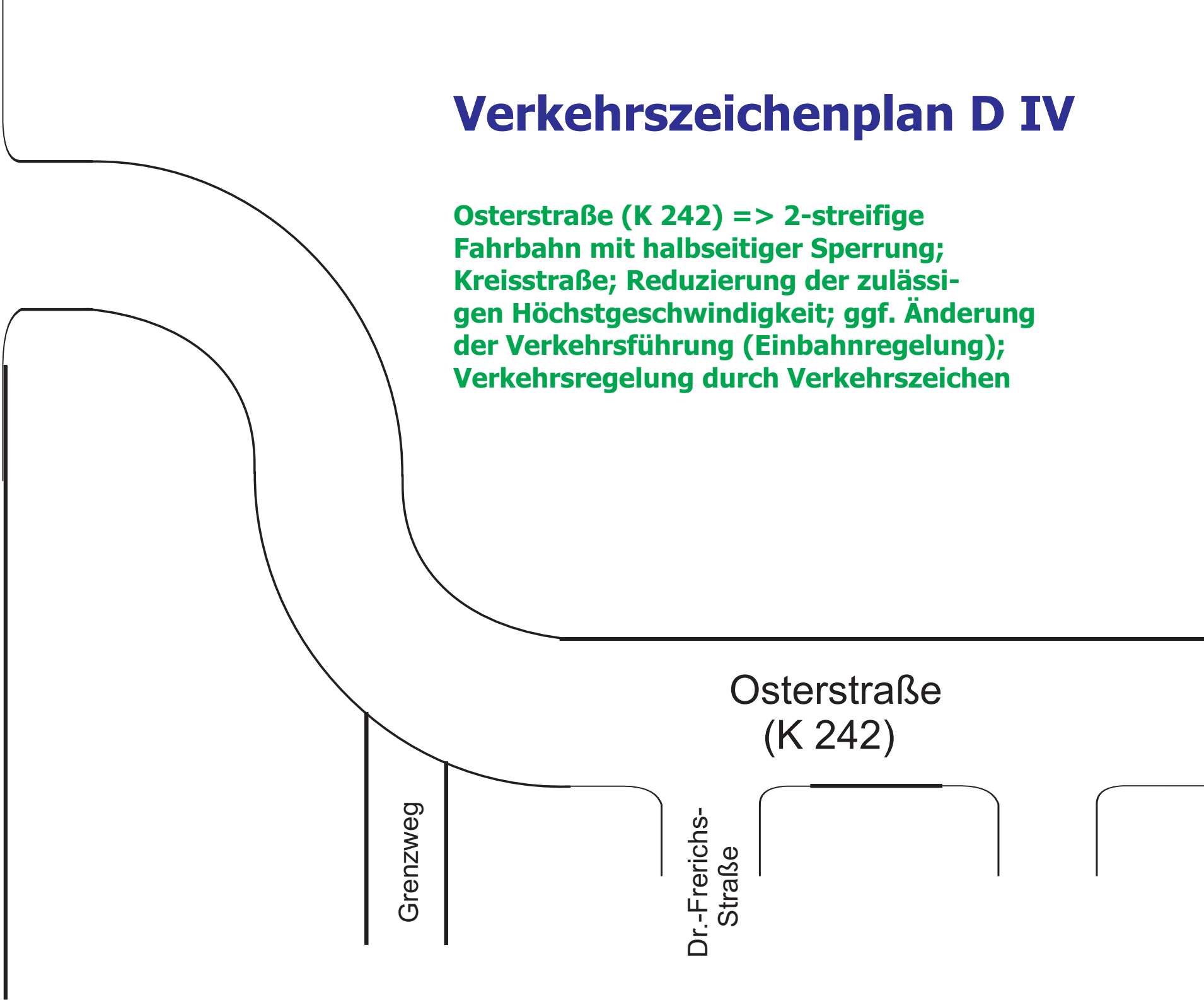




B 72 (Ortsumgehung Norden)

# Verkehrszeichenplan D IV

Osterstraße (K 242) => 2-streifige  
Fahrbahn mit halbseitiger Sperrung;  
Kreisstraße; Reduzierung der zulässigen  
Höchstgeschwindigkeit; ggf. Änderung  
der Verkehrsführung (Einbahnregelung);  
Verkehrsregelung durch Verkehrszeichen



Grenzweg

Dr.-Frerichs-Straße

Osterstraße  
(K 242)