

Norddeicher
Straße (L 27)

Am Markt
(Nordseite)

Verkehrszeichenplan I

- => Beestmarkt 2016
- => Sperrung von Straßen um den Marktplatz
- => mit fortführender Umleitungsbeschilderung
- => Verkehrsregelung durch Verkehrszeichen

30 - 50



10 - 20



Am Markt
(Ost)

Zeitraum:

Di., d. 18.10.2016, 05:00 Uhr

-

Mi., d. 26.10.2016, ca. 14:30 Uhr

“Jerusalemlohne”

Kl. Mühlenstraße

Osterstraße
(Mittelmarkt)



Osterstraße

Die Fußgänger-/Radfahrerfurten
müssen frei bleiben! Bitte beachten!

10 - 20



10 - 20



Am Markt
(West)

Parkbucht



Am Markt
(Südseite)



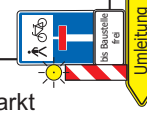
J.-t.-D.-
K.-Platz

Parkbucht



Siel-
straße

Am Markt
(Südseite)



Uffen-
straße



Neuer Weg

Beestmarkt 2016 - Verkehrszeichenplan II



Verkehrszeichenplan III

- => Beestmarkt 2016
- => Sperrung von Straßen um den Marktplatz
- => mit fortführender Umleitungsbeschilderung
- => Verkehrsregelung durch Verkehrszeichen

Burggraben



Hooge Riege



Pottbackers-lohne




Uffenstraße



WBZ-Ppl.

Burggraben

Knyph.-straße




Kirchstraße



Sielstraße

Am Alten Siel



Heringstraße

Zeitraum:

Di., d. 18.10.2016, 05:00 Uhr

-

Mi., d. 26.10.2016, ca. 14:30 Uhr