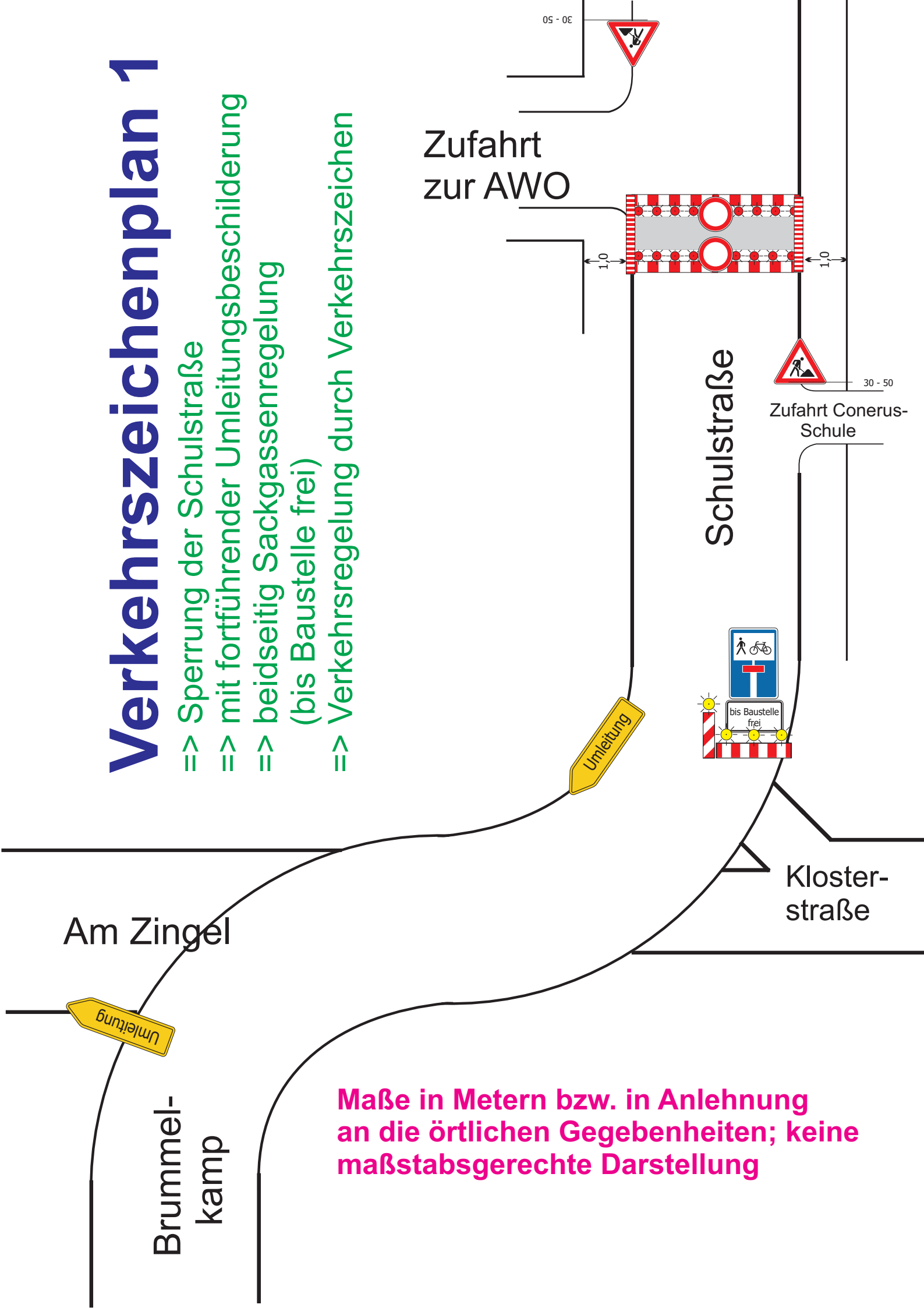


Verkehrszeichenplan 1

- => Sperrung der Schulstraße
- => mit fortführender Umleitungsbeschilderung
- => beidseitig Sackgassenregelung (bis Baustelle frei)
- => Verkehrsregelung durch Verkehrszeichen



Am Zingel

Brummel-
kamp

Maße in Metern bzw. in Anlehnung an die örtlichen Gegebenheiten; keine maßstabsgerechte Darstellung

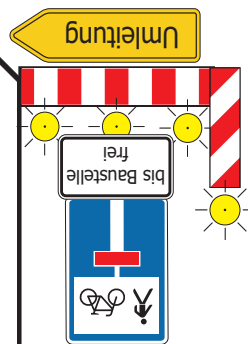
Verkehrszeichenplan 2

- => Sperrung der Schulstraße
- => mit fortführender Umleitungsbeschilderung
- => beidseitig Sackgassenregelung (bis Baustelle frei)
- => Verkehrsregelung durch Verkehrszeichen

Schulstraße

Schulstraße

Schulstraße



05 - 06



Maße in Metern bzw. in Anlehnung
an die örtlichen Gegebenheiten; keine
maßstabgetreue Darstellung

Verkehrszeichenplan 3

- => Sperrung der Schulstraße
- => mit fortführender Umleitungsbeschilderung
- => beidseitig Sackgassenregelung (bis Baustelle frei)
- => Verkehrsregelung durch Verkehrszeichen

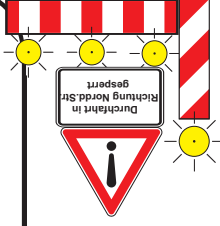
Maße in Metern bzw. in Anlehnung an die örtlichen Gegebenheiten; keine maßstabsgetreue Darstellung

Rosenweg

30 - 50



Schulstraße



Schulstraße



Große Mühlenstraße



Bleicherslohne



Barenbuscher Weg

Umleitung

Umleitung

westliche Schulstr.

Rosenweg

Ekeler Gaste

Maße in Metern bzw. in Anlehnung an die örtlichen Gegebenheiten; keine maßstabsgetreue Darstellung

Ahornweg

Verkehrszeichenplan 4

- => Sperrung der Schulstraße
- => mit fortführender Umleitungsbeschilderung
- => beidseitig Sackgassenregelung (bis Baustelle frei)
- => Verkehrsregelung durch Verkehrszeichen

Maße in Metern bzw. in Anlehnung
an die örtlichen Gegebenheiten; keine
maßstabsgetreue Darstellung

Kiefernweg

Barenbuscher Weg

Umleitung

Umleitung

Kiefernweg

Verkehrszeichenplan 5

- => Sperrung der Schulstraße
- => mit fortführender Umleitungsbeschilderung
- => beidseitig Sackgassenregelung
(bis Baustelle frei)
- => Verkehrsregelung durch Verkehrszeichen

westliche
Schulstr.

Umleitung

Umleitung

Linteler Straße

Verkehrszeichenplan 6

- => Sperrung der Schulstraße
- => mit fortführender Umleitungsbeschilderung
- => beidseitig Sackgassenregelung
(bis Baustelle frei)
- => Verkehrsregelung durch Verkehrszeichen

HNR.
54



Linteler Straße



Am Sportplatz

Maße in Metern bzw. in Anlehnung
an die örtlichen Gegebenheiten; keine
maßstabsgetreue Darstellung

Feldstraße