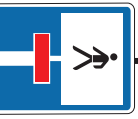


cher
(L 27)



weiser
cken!

mannslohne

05 - 50



osthalters-
lohne

Ausfahrt

n bzw. in Anlehnung
n Gegebenheiten; keine
chte Darstellung!

1,0

1,0

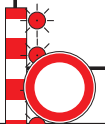


Verkehrszeichenplan 1

=> Sperrung der Westerstraße (L 27)

=> 2. Teilabschnitt

=> mit fortführender Umleitungs-
beschilderung



bzw. in Anlehnung
Gegebenheiten; keine
nte Darstellung!

Mackerie
(L 27)



- => mit fortführender Umleitungs-
beschilderung
- => einseitig Sackgassenregelung
(bis Baustelle frei)
- => Verkehrsregelung durch
Verkehrszeichen



Knyphausenstra

7



n der Welle



Verkehrszeichenplan 3

- => Sperrung der Westerstraße (L 27)
- => 2. Teilabschnitt
- => mit fortführender Umleitungsbeschilderung
- => einseitig Sackgassenregelung (bis Baustelle frei)
- => Verkehrsregelung durch Verkehrszeichen

Verkehrszeichenplan 4

- => Sperrung der Westerstraße (L 27)
- => 2. Teilabschnitt
- => mit fortführender Umleitungsbeschilderung
- => einseitig Sackgassenregelung (bis Baustelle frei)
- => Verkehrsregelung durch Verkehrszeichen

Am alten Sied

Burggraben

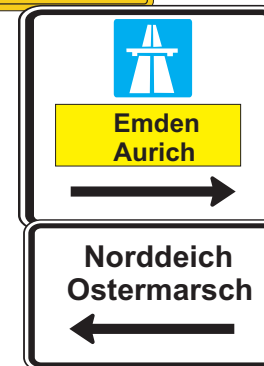
Burggraben

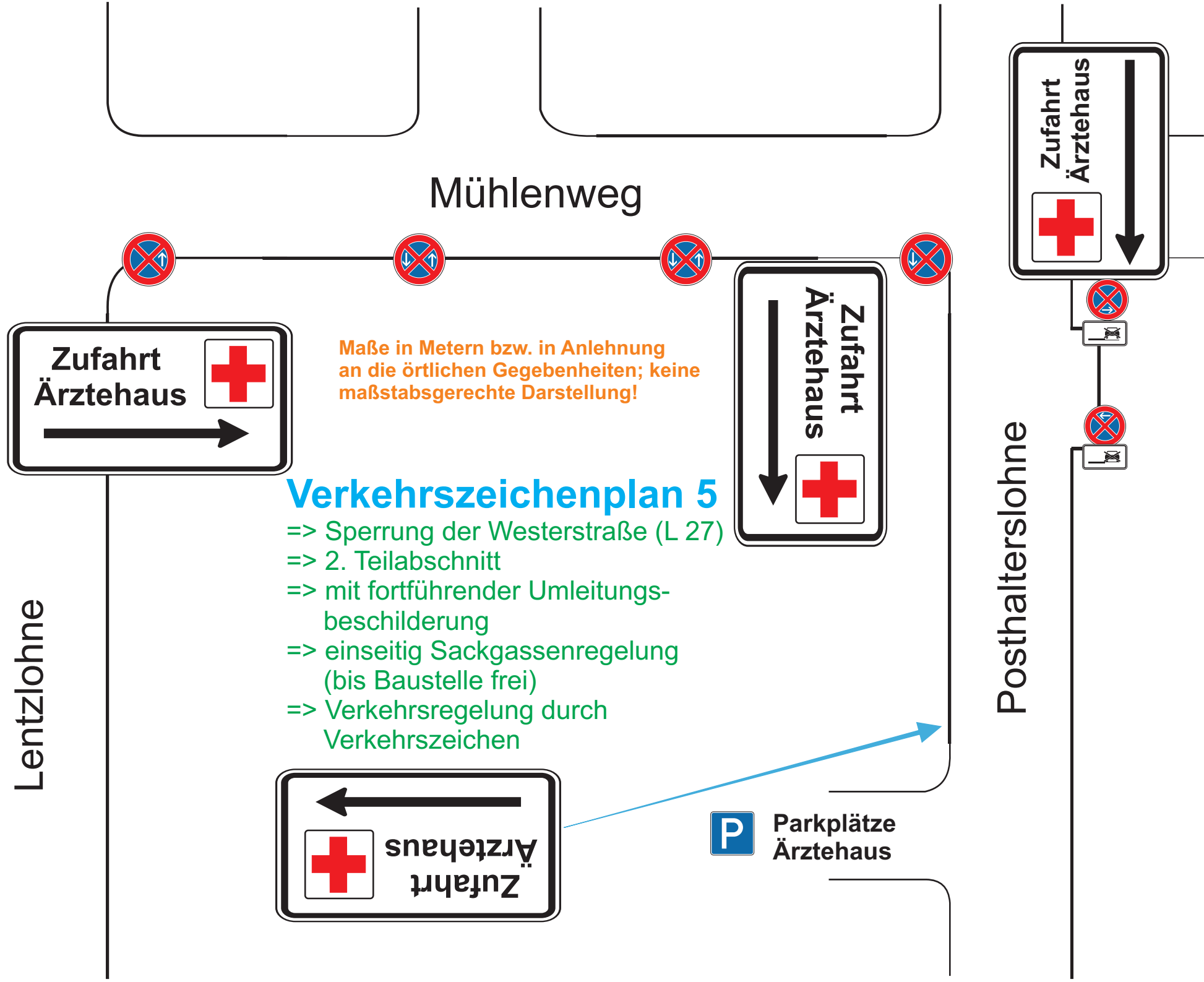
Umleitung

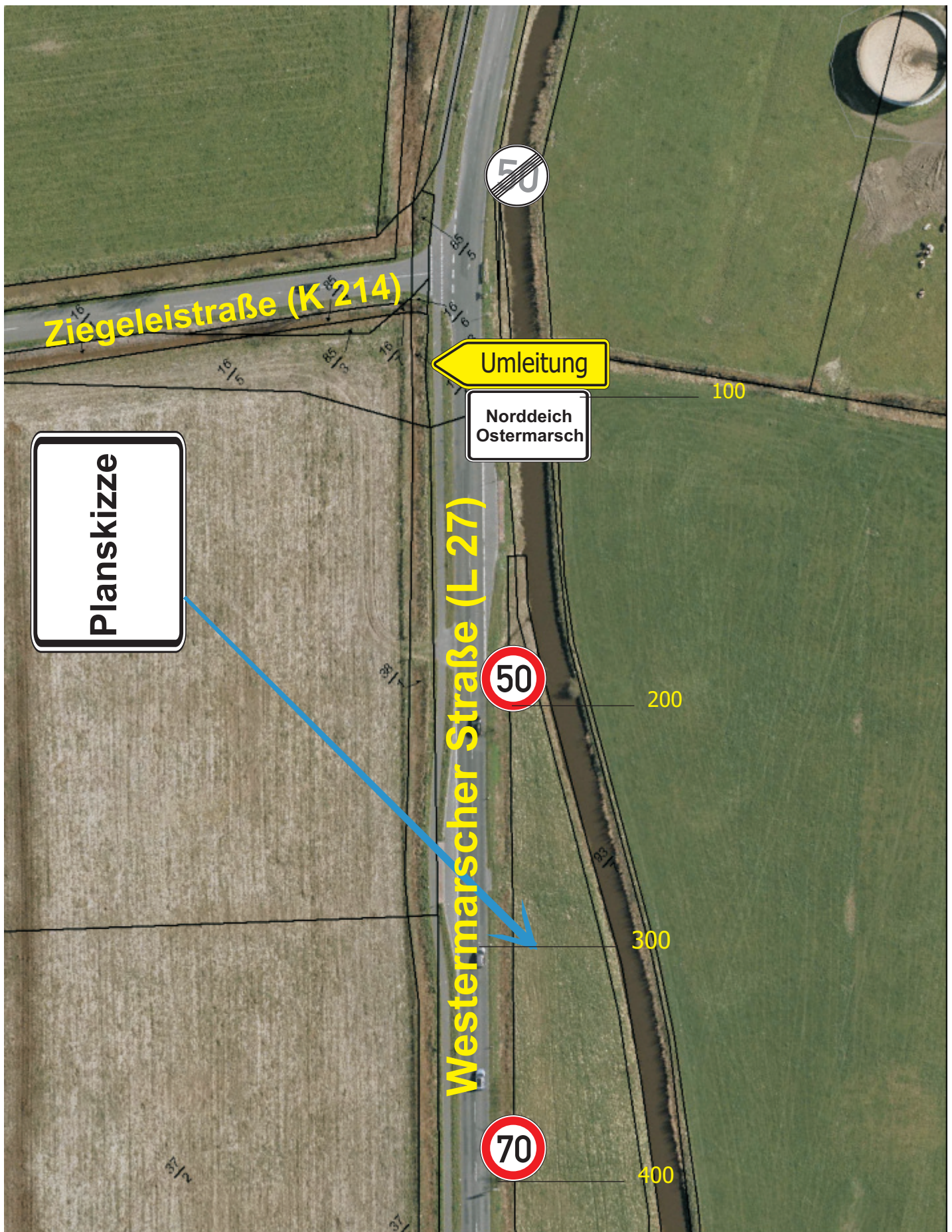
Maße in Metern bzw. in Anlehnung an die örtlichen Gegebenheiten; keine maßstabsgerechte Darstellung!

Knyphausen-
straße

Umleitung







Verkehrszeichenplan 6

- => Sperrung der Westerstraße (L 27)
- => 2. Teilabschnitt
- => mit fortführender Umleitungsbeschilderung
- => einseitig Sackgassenregelung (bis Baustelle frei)
- => Verkehrsregelung durch Verkehrszeichen