

Norddeicher
Straße (L 27)



Am Markt
(Nordseite)

Verkehrszeichenplan 1a

- => Eisbahn 2018
- => Sperrung der Osterstraße (Mittelmarkt)
- => mit fortführender Umleitungsbeschilderung
- => parallel Weihnachtsmarkt des WFN in der Innenstadt
- => Verkehrsregelung durch Verkehrszeichen

Am Markt
(Ost)

Große Mühlenstr.



Zeitraum:

Fr., d. 23.11.2018, 06:00 Uhr
-
So., d. 06.01.2019, ca. 18:30 Uhr

Kl. Mühlenstraße



Osterstraße

Osterstraße
(Mittelmarkt)

Eisbahn



Am Markt
(West)



Am Markt
(Südseite)

Uffen-
straße



* = Westerstraße

Neuer Weg

J.-t.-D.-
K.-Platz

Siel-
straße

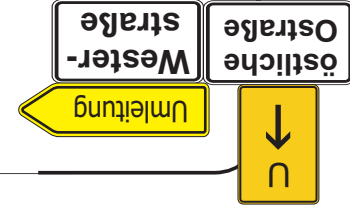
Verkehrszeichenplan 1b

- => Eisbahn 2018
- => Sperrung der Osterstraße (Mittelmarkt)
- => mit fortführender Umleitungsbeschilderung
- => parallel Weihnachtsmarkt des WFN in der Innenstadt
- => Verkehrsregelung durch Verkehrszeichen

Burggraben

Uffenstraße

WBZ-Ppl.



Hooge Riege

Pottbackerslohne

Kleine Neustraße

Kirchstraße

Sielstraße

Am Alten Siel

Heringstraße



Burggraben

Knyph.-straße

Zeitraum:

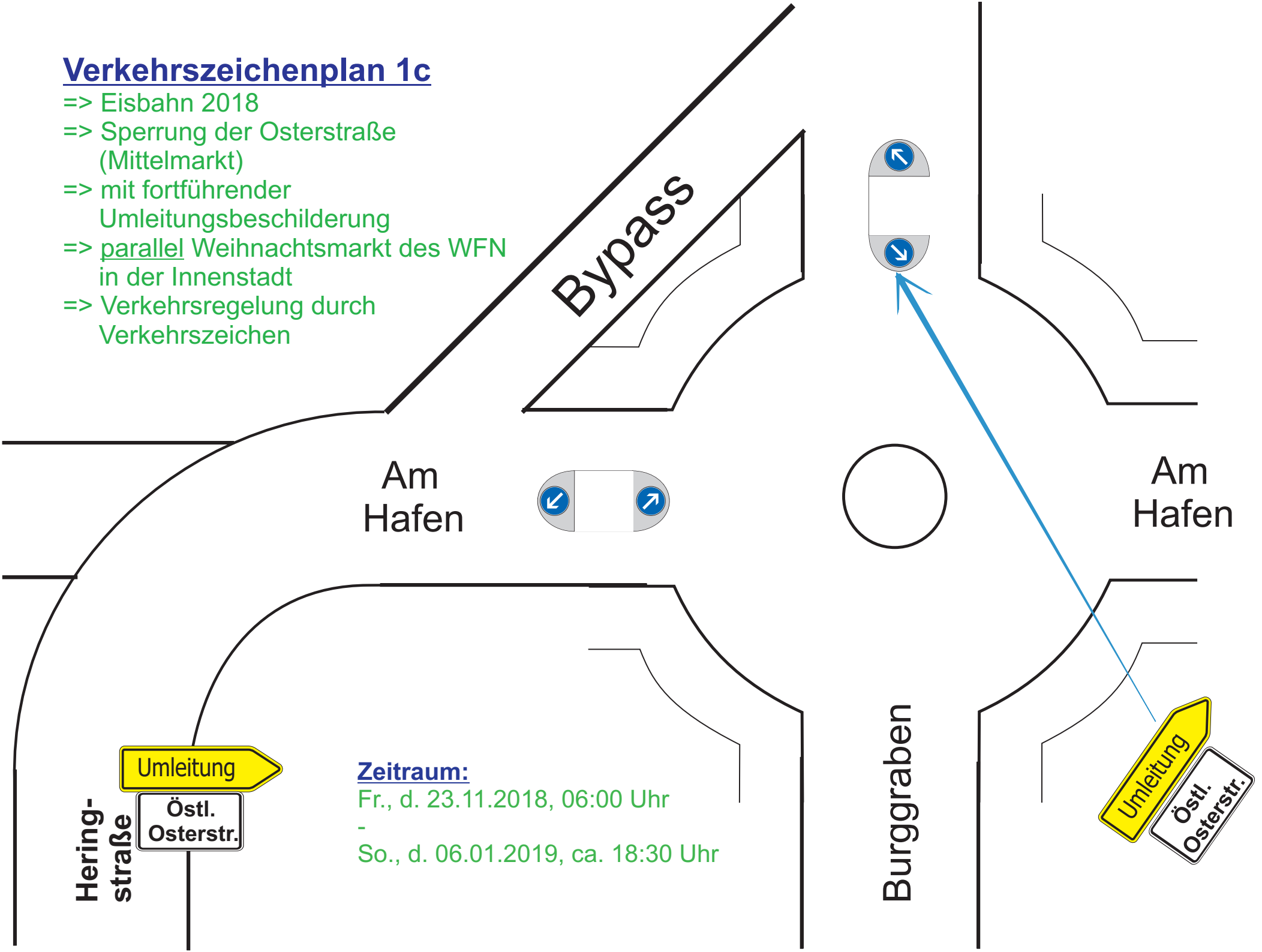
Fr., d. 23.11.2018, 06:00 Uhr

-

So., d. 06.01.2019, ca. 18:30 Uhr

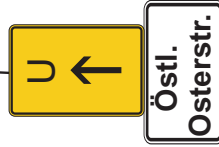
Verkehrszeichenplan 1c

- => Eisbahn 2018
- => Sperrung der Osterstraße (Mittelmarkt)
- => mit fortführender Umleitungsbeschilderung
- => paralleler Weihnachtsmarkt des WFN in der Innenstadt
- => Verkehrsregelung durch Verkehrszeichen



Maße in Metern bzw. in Anlehnung
an die örtlichen Gegebenheiten; keine
maßstabgetreue Darstellung!

Heer-
straße



Im Horst

Brück-
straße

Verkehrszeichenplan 1d

- => Eisbahn 2018
- => Sperrung der Osterstraße
(Mittelmarkt)
- => mit fortführender
Umleitungsbeschilderung
- => parallel Weihnachtsmarkt des WFN
in der Innenstadt
- => Verkehrsregelung durch
Verkehrszeichen

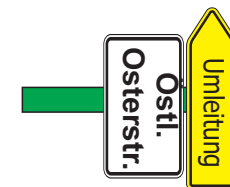
Zeitraum:

Fr., d. 23.11.2018, 06:00 Uhr

-

So., d. 06.01.2019, ca. 18:30 Uhr

Bahnhofstraße



Norddeicher
Straße (L 27)

Am Markt
(Nordseite)

Verkehrszeichenplan 2a

- => Eisbahn 2018
- => Sperrung der Osterstraße (Mittelmarkt)
- => mit fortführender Umleitungsbeschilderung
- => nach der Parallelveranstaltung „Weihnachtsmarkt“ des WFN in der Innenstadt
- => Verkehrsregelung durch Verkehrszeichen

Am Markt
(Ost)

Große
Mühlenstr.



Zeitraum:

So., d. 06.01.2019, 18:30 Uhr
- Mi., d. 09.01.2019, ca. 15:00 Uhr

Kl. Mühlenstraße

Osterstraße

Umleitung
östliche
Osterstr.

Am Markt
(West)

Parkbucht

Parkbucht

Am Markt
(Südseite)

Uffen-
straße



* = Wester-
straße

Neuer Weg

Parkbucht

J.-t.-D.-
K.-Platz

Siel-
straße

Verkehrszeichenplan 2b

- => Eisbahn 2018
- => Sperrung der Osterstraße (Mittelmarkt)
- => mit fortführender Umleitungsbeschilderung
- => nach der Parallelveranstaltung „Weihnachtsmarkt“ des WFN in der Innenstadt
- => Verkehrsregelung durch Verkehrszeichen

Burggraben

Burggraben

Hooge Riege

Knyph.-
straße

östliche
Ostraße

Umleitung

Umleitung

Wester-
straße

Pottbackers-
lohne

Kirchstraße

Am Alten Siel

Kleine
Neustraße

Sielstraße

östliche
Ostraße

Umleitung

Wester-
straße

Umleitung

Uffenstraße

Heringstraße

WBZ-
Ppl.

Wester-
straße

Wester-
straße
100 m

Zeitraum:

So., d. 06.01.2019, 18:30 Uhr
- Mi., d. 09.01.2019, ca. 15:00 Uhr