

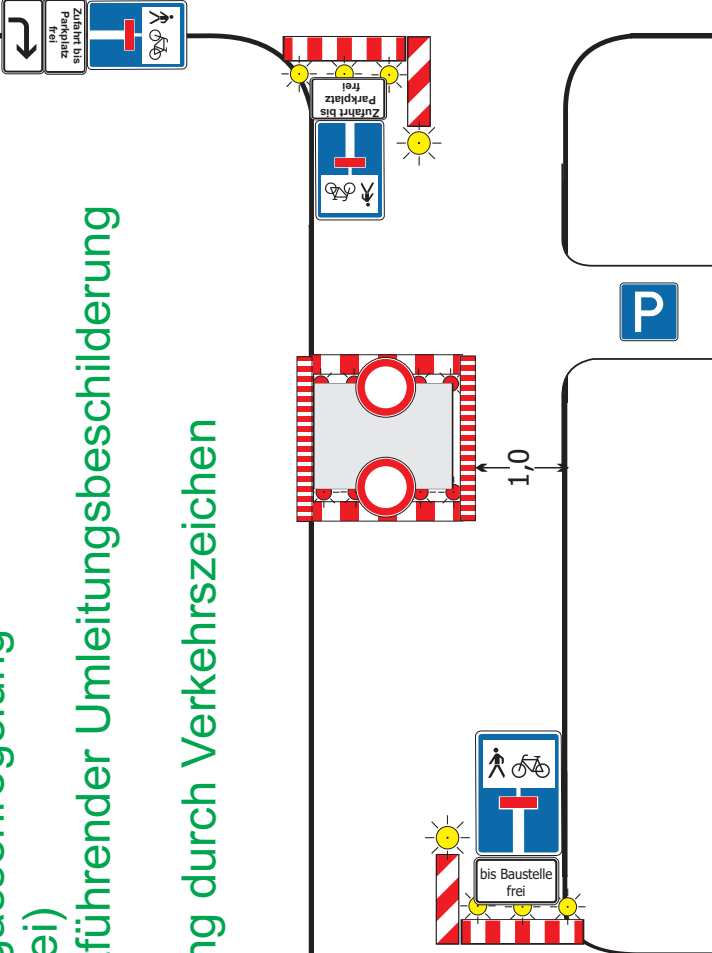
Verkehrszeichenplan 1

- => Sperrung der Straße „Große Hinterlohne“
- => beidseitig Sackgassenregelung (bis Baustelle frei)
- => einseitig mit fortführender Umleitungsbeschilderung
- => Tagesbaustelle
- => Verkehrsregelung durch Verkehrszeichen


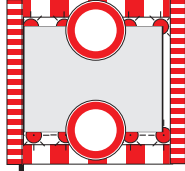
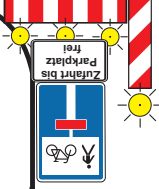
Große Hinterlohne

Kleine Hinterlohne

Osterstraße (K 242)



Maße in Metern bzw. in Anlehnung an die örtlichen Gegebenheiten; keine maßstabgerechte Darstellung!



Verkehrszeichenplan 2

- => Sperrung der Straße „Große Hinterlohne“
- => beidseitig Sackgassenregelung
(bis Baustelle frei)
- => einseitig mit fortführender Umleitungsbeschilderung
- => Tagesbaustelle
- => Verkehrsregelung durch Verkehrszeichen



Brückstraße



Doornkaatlohne

**Maße in Metern bzw. in Anlehnung
an die örtlichen Gegebenheiten; keine
maßstabgerechte Darstellung!**



Verkehrszeichenplan 3

- => Sperrung der Straße „Große Hinterlohne“
- => beidseitig Sackgassenregelung (bis Baustelle frei)
- => einseitig mit fortführender Umleitungsbeschilderung
- => Tagesbaustelle
- => Verkehrsregelung durch Verkehrszeichen



Norddeicher
Straße (L 27)

Am Markt
(Nordseite)


Verkehrszeichenplan 4

- => Sperrung der Straße „Große Hinterlohne“
- => beidseitig Sackgassenregelung (bis Baustelle frei)
- => einseitig mit fortführender Umleitungsbeschilderung
- => Tagesbaustelle
- => Verkehrsregelung durch Verkehrszeichen

Am Markt
(Ost)

Große
Mühlenstr.

Kl. Mühlenstraße



Osterstraße
(Mittelmarkt)

Osterstraße

Maße in Metern bzw. in Anlehnung
an die örtlichen Gegebenheiten; keine
maßstabgerechte Darstellung!

Uffen-
straße

Umleitung

Neuer Weg

Parkbucht

Am Markt
(West)

Parkbucht

Parkbucht

Am Markt
(Südseite)

J.-t.-D.-
K.-Platz

Siel-
straße