


# Verkehrszeichenplan 1

- => Citylauf 2019
- => Sperrung d. Osterstraße (Mittelmarkt)
- => keine Umleitungsbeschilderung
- => Aufbauarbeiten im Zielbereich

Nordd. Str. (L 27)



Burggraben

**Aufbauarbeiten:**  
 Fr., 26.04.2019, 16:00  
 - Sa., 27.04.2019, ca. 07:30 Uhr

Pottbackerslohne

Osterstraße (Mittelmarkt)

Marktplatz

Torfmarkt

Am Markt (Süd)



Kleine Neustraße

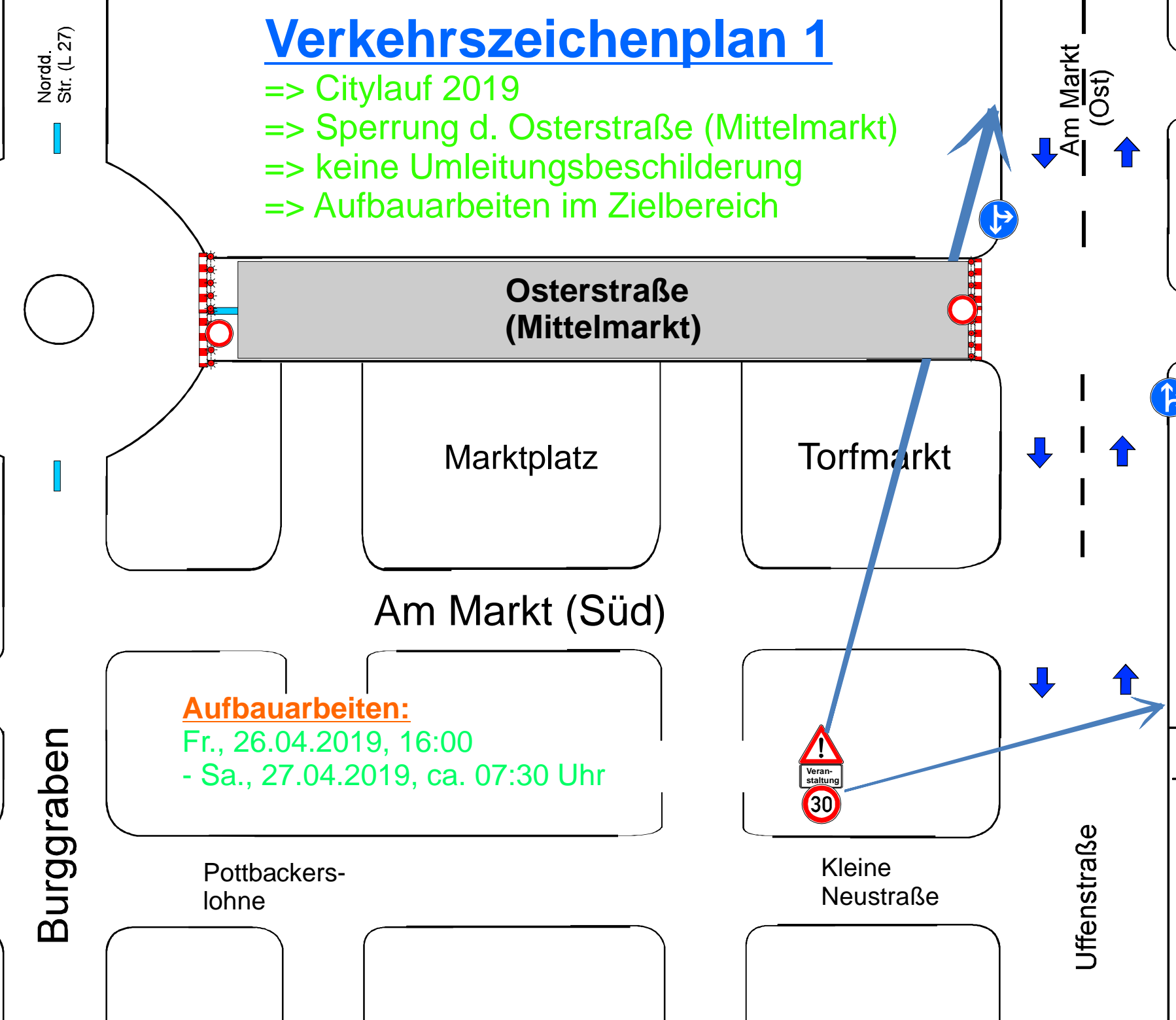
Uffenstraße


Am Markt (Ost)

Zufahrt

Osterstr.

WBZ-Parkpl.





# Verkehrszeichenplan 2

- => Citylauf 2019
- => Sperrung diverser Straßen + div. Verkehrsbeeinträchtigungen
- => tlw. mit einer Umleitungsbeschilderung
- => Durchführung der Veranstaltung

Nordd. Str. (L 27)



Osterstraße (Mittelmarkt)

**ZIEL** Osterstr.

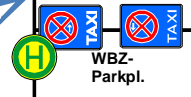
**Zeitraum:**  
Sa., 27.04.2019,  
ab ca. 07:30 Uhr **LSA ausschalten!!**

NTV-Posten

NTV-Posten

Am Markt (Süd)

“Götz” **X =** Wegweiser zum Wochenmarkt!



Hooge Riege

Burggraben


Pottbackerslohne

Hinweistafel “Norddeich”

Kleine Neustraße

Offenstraße



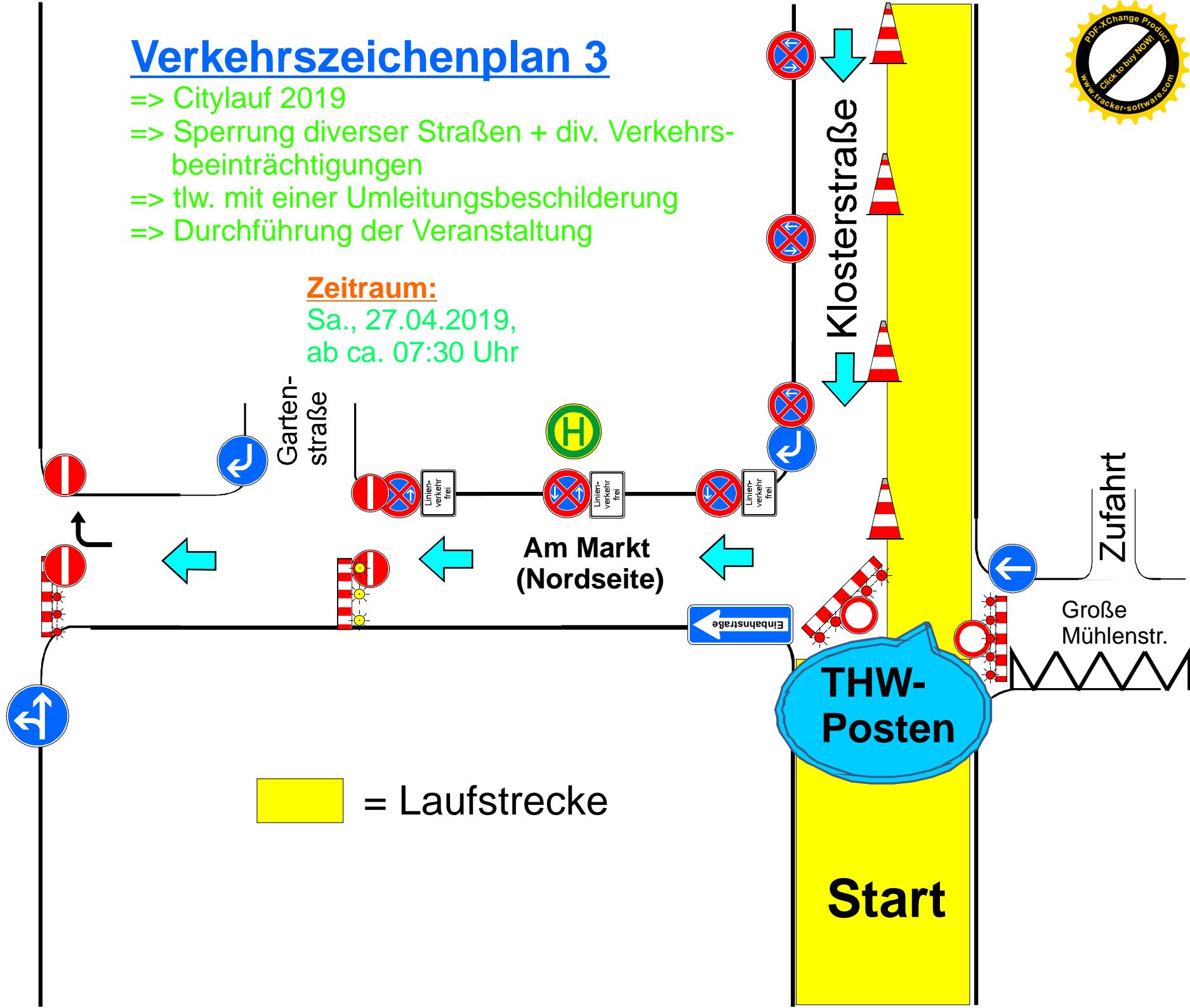


# Verkehrszeichenplan 3

- => Citylauf 2019
- => Sperrung diverser Straßen + div. Verkehrsbeeinträchtigungen
- => tlw. mit einer Umleitungsbeschilderung
- => Durchführung der Veranstaltung

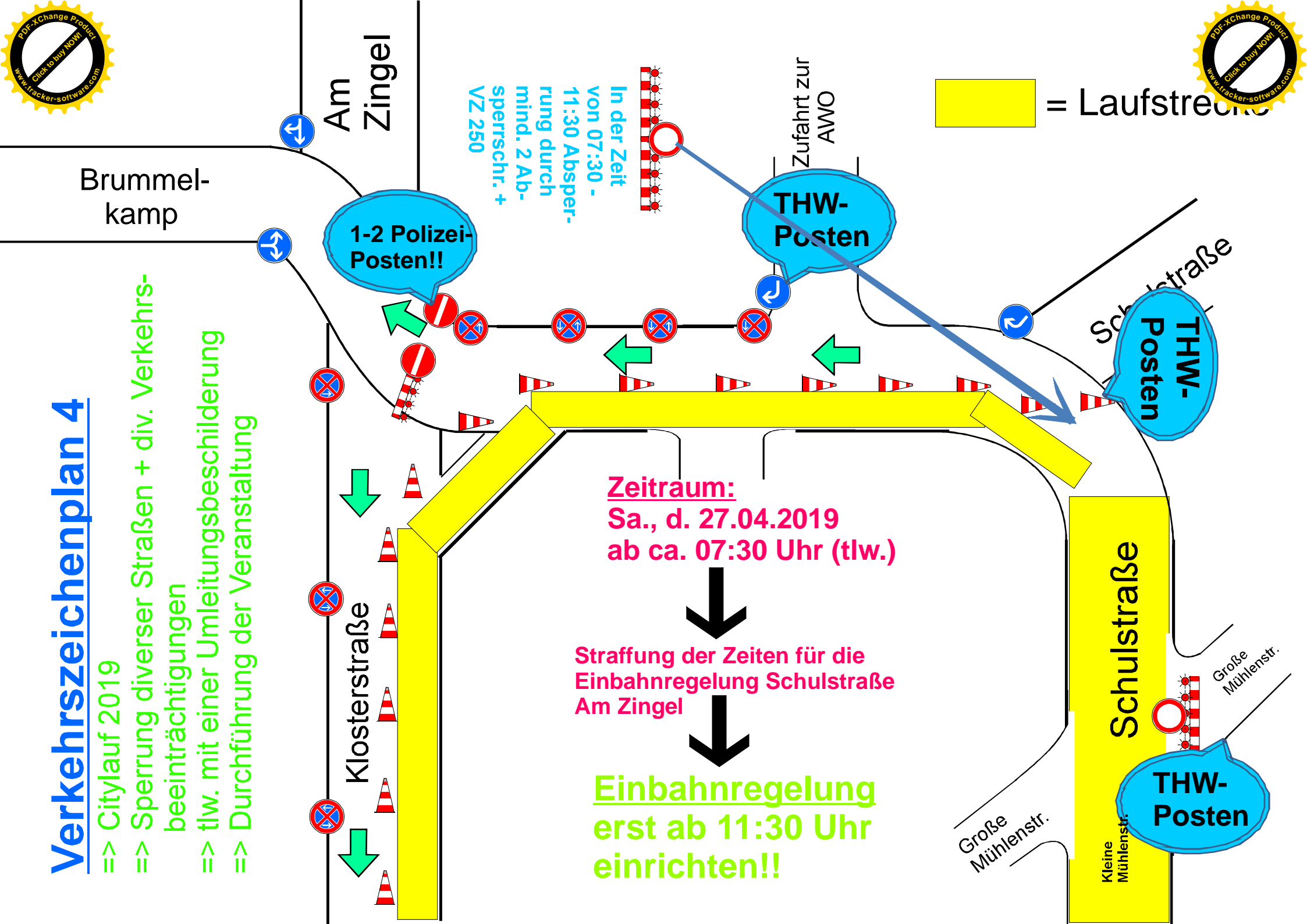
**Zeitraum:**  
Sa., 27.04.2019,  
ab ca. 07:30 Uhr

Norddeicher Straße (L 27)



# Verkehrszeichenplan 4

- => Citylauf 2019
- => Sperrung diverser Straßen + div. Verkehrsbeeinträchtigungen
- => tlw. mit einer Umleitungsbeschilderung
- => Durchführung der Veranstaltung



 = Laufstrecke



Am Zingel

Brummelkamp

Samstag, 27.04.2019,  
ab 11:30 Uhr

Verkehrszeichenplan 5

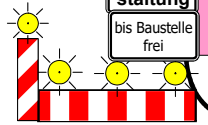
- => Citylauf 2019
- => Sperrung diverser Straßen + div. Verkehrsbeeinträchtigungen
- => tlw. mit einer Umleitungsbeschilderung
- => Durchführung der Veranstaltung

Brummelkamp

Gartenstraße



Veranstaltung  
bis Baustelle  
frei



Samstag, d. 27.04.2019  
ab ca. 07:30 Uhr

Osterstraße (K 242)

Große Hinterlohne



1  
Posten

Rosenthallohne

1  
Posten

Glückauf

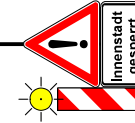
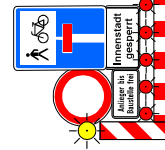
Bleicherslohne


Teltingskamp

Im Horst

## Verkehrszeichenplan 6

- => Citylauf 2019
- => Sperrung diverser Straßen + div. Verkehrsbeeinträchtigungen
- => tlw. mit einer Umleitungsbeschilderung
- => Durchführung der Veranstaltung





= Laufstrecke

# Osterstraße K 242

## Verkehrszeichenplan 7

- Citylauf 2019
- Sperrung d. Osterstraße (Mittelmarkt)
- keine Umleitungsbeschilderung
- Aufbauarbeiten insgesamt

**Samstag, d. 27.04.2019**  
ab ca. 07:30 Uhr

VZ "Fußgängerzone" entfernen

Absperrpoller entfernen

jeweils 3 Absperrschranken!!



THW-Posten

Kleine Hinterl.

THW-Posten

VZ "Fußgängerzone" entfernen

Poller verhindern die Durchfahrt für Pkw, Lkw usw...  
=> kein Polizeiposten mehr erforderlich (evtl. THW/NTV)

Große Neustr.

Neuer Weg

Große Hinterlohne

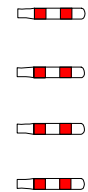
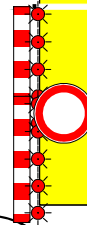
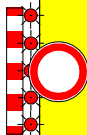
Doornkaat-lohne

Doornkaat-straße

Brückstraße

Damm-straße

FGZ



Siehe auch  
VZ-Plan 7

Neuer Weg

Brück-  
straße

## Verkehrszeichenplan 8

- => Citylauf 2019
- => Sperrung diverser Straßen + div. Verkehrsbeeinträchtigungen
- => tlw. mit einer Umleitungsbeschilderung
- => Durchführung der Veranstaltung

Heringstraße

Damm-  
straße

Park-  
platz



Samstag, d. 27.04.2019  
ab ca. 07:30 Uhr

Am Hafen

Parkplatz



# Verkehrszeichenplan 9

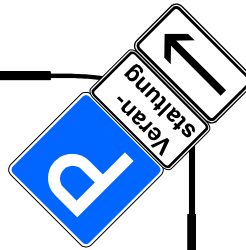
- => Citylauf 2019
- => Sperrung diverser Straßen + div. Verkehrsbeeinträchtigungen
- => tlw. mit einer Umleitungsbeschilderung
- => Durchführung der Veranstaltung

Heerstraße



Im Horst

Im Horst



Samstag, 27.04.2019,  
ab 07:30 Uhr

Brückstraße

Zufahrt EKZ  
"Norder Tor"


Zum  
Galgentief



## Verkehrszeichenplan 11

- => Citylauf 2019
- => Sperrung diverser Straßen + div. Verkehrsbeeinträchtigungen
- => tlw. mit einer Umleitungsbeschilderung
- => Durchführung der Veranstaltung

Freitag, 26.04.2019,  
ab 16:00 Uhr



**VZ 314-50 + ZZ 1040-32 "1 Std."**