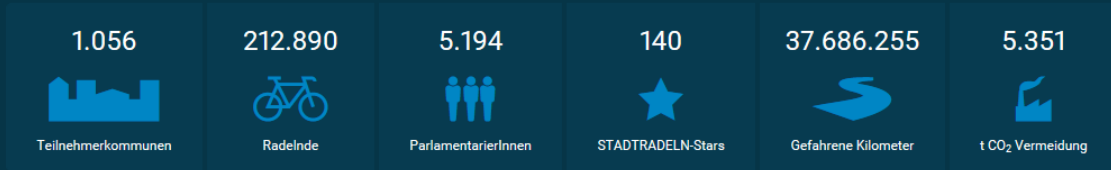


... Vorläufig ...

Ergebnisse 2019



Ranking Kommunen	Gewinnkategorien	STADTRADELN-Stars	Sonderkategorien
------------------	------------------	-------------------	------------------

- Gerade am Radeln
- Noch nicht gestartet
- Nachtragezeitraum
- Bereits geradelt

Kursiv geschriebene Kommunen sind Newcomer, sprich dieses Jahr zum ersten mal dabei.

Ist bei einer Stadt/Gemeinde ein Landkreis/Region genannt, so sammeln die Radelnden gleichzeitig klimafreundliche Kilometer für den separat gelisteten Landkreis/Region.



















Die Metropole Ruhr radelt außer Konkurrenz (nicht aber deren zugehörige Kommunen!), da sie keine politisch selbständige Gemeinde ist!

Parlamentarier-km = Kilometer pro ParlamentarierIn in Abhängigkeit zur Beteiligungsquote der ParlamentarierInnen beim STADTRADELN.

... Vorläufig ...

Germany	Alle Bundesländer	50.000 - 99.999 EinwohnerInnen
---------	-------------------	--------------------------------

	Kommune	Geradelte km	km/ EinwohnerIn	Radelnde	kg CO ₂	Parlamentarier- Innen	Status
1.	Garbsen in der Region Hannover	320.826	5,09	1.449	45.557	25	●
2.	Gießen	307.336	3,52	1.930	43.642	8	●
3.	Rheine im Kreis Steinfurt	304.543	4,04	1.584	43.245	18	●
4.	Unna im Kreis Unna	246.297	4,03	1.189	34.974	11	●
5.	Wolfenbüttel	230.907	4,32	1.387	32.789	17	●
6.	Bamberg	228.214	2,96	1.095	32.406	6	●
7.	Landshut	204.533	2,82	993	29.044	11	●
8.	Ilm-Kreis	202.412	2,03	1.422	28.742	17	●
9.	Aschaffenburg	200.630	2,85	1.030	28.489	4	●
10.	Rüsselsheim am Main im Kreis Groß-Gerau	176.993	2,72	744	25.133	11	●

Germany			Alle Bundesländer			100.000 - 499.999 EinwohnerInnen		
Platz	Kommune	Geradelte km	km/ EinwohnerIn	Radelnde	kg CO ₂	Parlamentarier- Innen	Status	
1.	Kreis Steinfurt	1.199.159	2,70	6.454	170.281	45 		
2.	Kreis Wesel	1.067.803	2,31	7.565	151.628	50 		
3.	Kreis Borken	995.603	2,69	5.296	141.376	61 		
4.	Kreis Unna	993.581	2,52	4.738	141.089	40 		
5.	Kreis Mettmann	788.615	1,66	3.685	111.983	48 		
6.	Kreis Lippe	722.947	2,07	3.518	102.659	58 		
7.	Regensburg	690.253	4,55	3.827	98.016	8 		
8.	Kreis Pinneberg	619.763	1,98	3.341	88.006	69 		
9.	Kreis Groß-Gerau	608.460	2,23	2.663	86.401	51 		
10.	Bonn	602.294	1,85	3.174	85.526	6 		

Platz	Kommune	Geradelte km	km/ EinwohnerIn	Radelnde	kg CO ₂	Parlamentarier- Innen	Status
1.	Regensburg	690.253	4,55	3.827	98.016	8 	
2.	Kreis Steinfurt	1.199.159	2,70	6.454	170.281	45 	
3.	Kreis Borken	995.603	2,69	5.296	141.376	61 	
4.	Kreis Unna	993.581	2,52	4.738	141.089	40 	
5.	Kreis Coesfeld	547.124	2,49	2.790	77.692	30 	
6.	Moers	249.246	2,39	1.932	35.393	20 	
7.	Kreis Wesel	1.067.803	2,31	7.565	151.628	50 	
8.	Kreis Stormarn	558.067	2,30	4.265	79.245	45 	
9.	Kreis Groß-Gerau	608.460	2,23	2.663	86.401	51 	
10.	Osnabrück	362.539	2,14	1.672	51.481	7 	

Kommune teilen:



Kreis Unna

STADTRADELN vom 25.05. - 14.06.2019

993.581



Gefahrene Kilometer

141



t CO₂ Vermeidung

354



Teams

4.738



Aktive Radelnde ⓘ

130/483



ParlamentarierInnen ⓘ

Folgende Städte/Gemeinden gehören dazu:

Bergkamen im Kreis Unna
Bönen im Kreis Unna
Fröndenberg/Ruhr im Kreis Unna
Holzwickede im Kreis Unna

Kamen im Kreis Unna
Lünen im Kreis Unna
Schwerte im Kreis Unna
Selm im Kreis Unna

Unna im Kreis Unna
Werne im Kreis Unna

[Hinweise](#) ↘

[Auswertung](#) ↘

[STADTRADELN-Stars](#) ↘

[Team-Captains](#) ↘

Kommune teilen:



Unna im Kreis Unna

STADTRADELN vom 25.05. - 14.06.2019

246.297



Gefahrene Kilometer

35



t CO₂ Vermeidung

59



Teams

1.189



Aktive Radelnde ⓘ

11/53



ParlamentarierInnen

[Hinweise](#) ↘





[Auswertung](#) ↘

[STADTRADELN-Stars](#) ↘





















[RADar!](#) ↘





[Team-Captains](#) ↘

[Partner](#) ↘





















 Gerade am Radeln
  Noch nicht gestartet
  Nachtragezeitraum
  Bereits geradelt

Kommune suchen

Platz	Status	Kommune	EW	Gesamtwertung	km	kg CO ₂
1.		Unna im Kreis Unna		<div style="width: 100%; height: 10px; background-color: #0070C0;"></div>	246.297	34.974
2.		Selm im Kreis Unna		<div style="width: 75%; height: 10px; background-color: #0070C0;"></div>	173.954	24.701
3.		Schwerte im Kreis Unna		<div style="width: 60%; height: 10px; background-color: #0070C0;"></div>	127.102	18.048
4.		Werne im Kreis Unna		<div style="width: 50%; height: 10px; background-color: #0070C0;"></div>	101.849	14.463
5.		Lünen im Kreis Unna		<div style="width: 40%; height: 10px; background-color: #0070C0;"></div>	85.030	12.074
6.		Kamen im Kreis Unna		<div style="width: 30%; height: 10px; background-color: #0070C0;"></div>	74.334	10.555
7.		Bergkamen im Kreis Unna		<div style="width: 20%; height: 10px; background-color: #0070C0;"></div>	67.147	9.535
8.		Bönen im Kreis Unna		<div style="width: 10%; height: 10px; background-color: #0070C0;"></div>	40.079	5.691
9.		Fröndenberg/Ruhr im Kreis Unna		<div style="width: 5%; height: 10px; background-color: #0070C0;"></div>	31.136	4.421
10.		Holzwickede im Kreis Unna		<div style="width: 2%; height: 10px; background-color: #0070C0;"></div>	29.577	4.200

 Gerade am Radeln
  Noch nicht gestartet
  Nachtragezeitraum
  Bereits geradelt

Kommune suchen

Platz	Status	Kommune	EW	Gesamtwertung	km
1.		Selm im Kreis Unna		<div style="width: 100%; height: 10px; background-color: #0070C0;"></div>	6,47
2.		Unna im Kreis Unna		<div style="width: 80%; height: 10px; background-color: #0070C0;"></div>	4,03
3.		Werne im Kreis Unna		<div style="width: 60%; height: 10px; background-color: #0070C0;"></div>	3,23
4.		Schwerte im Kreis Unna		<div style="width: 40%; height: 10px; background-color: #0070C0;"></div>	2,64
5.		Bönen im Kreis Unna		<div style="width: 20%; height: 10px; background-color: #0070C0;"></div>	2,16
6.		Holzwickede im Kreis Unna		<div style="width: 10%; height: 10px; background-color: #0070C0;"></div>	1,73
7.		Kamen im Kreis Unna		<div style="width: 5%; height: 10px; background-color: #0070C0;"></div>	1,63
8.		Fröndenberg/Ruhr im Kreis Unna		<div style="width: 2%; height: 10px; background-color: #0070C0;"></div>	1,46
9.		Bergkamen im Kreis Unna		<div style="width: 1%; height: 10px; background-color: #0070C0;"></div>	1,33
10.		Lünen im Kreis Unna		<div style="width: 0.5%; height: 10px; background-color: #0070C0;"></div>	0,99